

**BEFORE THE HON'BLE NATIONAL GREEN TRIBUNAL,
PRINCIPAL BENCH, NEW DELHI**

Original Application No. 1360/2024

IN THE MATTER OF:

Prem Prakash Thapliyal

...Applicant(s)

VERSUS

State of Uttarakhand & Ors.

...Respondent(s)

INDEX

Sl. No.	Annexure	Description of Document	Page No.
1.	—	Additional Response / Status Report by way of Affidavit on behalf of Respondent No. 1, Additional Secretary, Department of Environment Conservation and Climate Change, in compliance of order dated 25.03.2026 passed by this Hon'ble Tribunal in O.A. No. 1360/2024.	3-9
	Annexure R-1	Joint Inspection Report (Sanyukt Nirikshan Aakhya) dated 13.05.2026, prepared jointly by the District Mining Officer, Dehradun and the Sub-Divisional Forest Officer, Sahaspur Sub-Forest Division, Kalsi (vide letter No. 830/9 dated 13.05.2026), disclosing the distance of each of the six operational mining sites within the Kalsi area from the nearest boundary of the Asan Conservation Reserve, as measured by Google/KML file, along with GPS-tagged	10-18



Sl. No.	Annexure	Description of Document	Page No.
		photographs of each site taken during physical inspection conducted on 13.05.2026.	
3.	Annexure R-2	Cluster Certificate dated 16.05.2026, issued by the District Mining Officer, Dehradun, certifying that the mining lease area situated in Tehsil Vikas Nagar, District Dehradun, comprising Khasra Nos. 396, 986 and 989 situated in Dakpathar, Nawabgarh, Manduwala and Bhimawala within Yamuna River Block 21/1/4, forms part of a cluster mining area, and further recording the existence of other sanctioned/operational mining leases within a radius of 500 meters from the subject mining lot.	

Filed by

DEEPAK BORA



Counsel for the State of Uttarakhand

17, New Lawyers Chambers, Setalvad Block,

Supreme Court of India, New Delhi 110 001

Mobile No. 9971578987

Email- adv.deepakbora@gmail.com



**BEFORE THE HON'BLE NATIONAL GREEN TRIBUNAL,
PRINCIPAL BENCH, NEW DELHI**

Original Application No. 1360/2024

IN THE MATTER OF:

Prem Prakash Thapliyal

...Applicant(s)


VERSUS

State of Uttarakhand & Ors.

...Respondent(s)

**ADDITIONAL RESPONSE / STATUS REPORT BY WAY OF AFFIDAVIT ON
BEHALF OF RESPONDENT No. 1, ADDITIONAL SECRETARY,
DEPARTMENT OF ENVIRONMENT CONSERVATION AND CLIMATE
CHANGE IN COMPLIANCE OF ORDER DATED 25.03.2026.**

I, Ms. Kalyani, age about 48 year, D/o Shri Devraj Singh, presently posted as Additional Secretary, Department of Environment Conservation and Climate Change, Government of Uttarakhand, do hereby solemnly affirm and state as follows:



1. That I am the deponent in the present affidavit and am fully aware of the facts and circumstances of the present case based on official records, and as such, I am competent to depose this affidavit on behalf of Respondent No. 1 – State of Uttarakhand.
2. That the present Additional Response / Status Report Affidavit is being filed on behalf of Respondent No. 1, Additional Secretary, Department of Environment Conservation and Climate Change in compliance with the order dated 25.03.2026 passed by this Hon'ble Tribunal in the above-captioned Original Application No. 1360/2024 Prem Prakash Thapliyal Vs. State of Uttarakhand & Ors., whereby this Hon'ble Tribunal directed Respondent No. 1 to verify whether the mining site in question is situated


[Handwritten Signature]

within 10 km of the Asan Conservation Reserve and to file an affidavit disclosing the distance of the site therefrom. It was specifically directed in para 3 of the said order that:

"...3.

Learned Counsel for the applicant has submitted that mining site is within 10 km of the Asan Conservation Reserve. The respondent no. 1 is directed to verify this fact and file the affidavit disclosing the distance of the site from the Asan Conservation Reserve within four weeks"


3. That at the outset, the answering Respondent wishes to place on record before this Hon'ble Tribunal that the State of Uttarakhand has been, and continues to be, deeply committed to the cause of environmental protection and the faithful implementation of all applicable statutory and regulatory directions. The answering Respondent denies all allegations made by the Applicant(s) that are incorrect, misconceived, or not borne out from official records, save and except what is specifically admitted herein.
4. That pursuant to the aforesaid direction, the office of the District Magistrate, Dehradun, vide letter No. 263/Khanij-Anu0/2026 dated 13.05.2026, directed the concerned authorities to carry out a joint inspection of the mining sites operational within the 10 km radius of the Asan Conservation Reserve (Kalsi Forest Division area) and to submit a Joint Inspection Report to the Government forthwith. In compliance thereof, a joint inspection of the relevant mining sites was conducted on 13.05.2026 by the District Mining Officer, Dehradun, and the Sub-Divisional Forest Officer (Up Prabhagiya Vanadhikaari), Sahaspur Sub-Forest Division, Kalsi. The joint inspection report was forwarded to the Government vide letter No. 830/9 dated 13.05.2026.
5. That upon joint inspection and verification conducted on 13.05.2026, it has been found that within the 10 km peripheral radius of the Asan Conservation Reserve (nearest boundary/pillar coordinates: 30°26'35.76"N, 77°40'51.87"E), the following six (6) mining lease sites are



[Handwritten signature]


presently operational. The distance of each site from the nearest boundary of the Asan Conservation Reserve, as measured by Google Maps / KML file methodology, is as set out in the table below:

Sl. No.	Name of Lessee / Pattadharak	Mining Site (Village, Tehsil, District)	Operation Period	GPS Coordinates of Site (KML Pillar)	Distance from Asan Conservation Reserve (aerial, via Google/KML)
1	Shri Vijay Thakur s/o Shri Surendra Singh Thakur, Ward No. 08, Hospital Road, Vikasnagar	Village Dhakrani, Tehsil Vikasnagar, District Dehradun	19.06.2023 to 18.04.2028	30°27'32.29"N 77°43'23.94"E (Pillar No. 1)	4.41 km
2	Shri Jagveer Singh s/o Shri Jeet Singh, Dharmawala, and Jitendra Bhawan s/o Shri Bhagwan Das Dhawan, Shahadra, Delhi	Village Nawabgarh–Daakpatthar, Tehsil Vikasnagar, District Dehradun	27.09.2024 to 31.03.2027	30°29'17.90"N 77°45'33.40"E (Pillar No. 1)	9.01 km
3	Shri Dheeraj Singh Chauhan s/o Shri Anand Singh Chauhan, JI-	Village Sahaspur, Tehsil Vikasnagar, District Dehradun	26.05.2022 to 25.05.2027	30°24'36.14"N 77°45'39.44"E (Pillar No. 4)	4.18 km



[Handwritten signature]

Sl. No.	Name of Lessee / Pattadharak	Mining Site (Village, Tehsil, District)	Operation Period	GPS Coordinates of Site (KML Pillar)	Distance from Asan Conservation Reserve (aerial, via Google/KML)
	290 Nehru Colony, Dehradun				
4	Shri Dinesh Prasad Semwal s/o Shri Bhagwat Prasad, Motharowala, Dehradun	Village Jassowala, Tehsil Vikasnagar, District Dehradun	26.05.2022 to 22.05.2027	30°24'38.29"N 77°45'33.48"E (Pillar No. 9)	4.00 km
5	Garhwal Mandal Vikas Nigam, M/s RRMO Enterprises, Pro. Shri Shubham Gupta	Village Dhamola, Tehsil Vikasnagar, District Dehradun	Till 17.11.2028	30°24'11.44"N 77°46'38.72"E (Pillar No. 2)	5.93 km
	Garhwal Mandal Vikas Nigam, Shri Ganesh Chandola	Village Kulhal, Tehsil Vikasnagar, District Dehradun	Till 20.10.2035	30°25'55.20"N 77°37'26.62"E (Pillar No. 3)	3.36 km




6. That the distances set out in the table above have been measured by GPS / KML file (Google Maps aerial distance) from the nearest KML/boundary pillar coordinates of the Asan Conservation Reserve. GPS-tagged

Sp/2020

photographs of each of the six mining sites, taken during the physical inspection on 13.05.2026, are annexed herewith and marked as Annexure R-1 (Colly.).


7. That the details of each of the six mining sites, as verified during the joint inspection on 13.05.2026, are briefly set out hereunder:

- Site No. 1 - Lessee: Shri Vijay Thakur s/o Shri Surendra Singh Thakur, Ward No. 08, Hospital Road, Vikas Nagar; Mining site: Village Dhakrani, Tehsil Vikas Nagar, District Dehradun; Operation period: 19.06.2023 to 18.04.2028; Distance from Asan Conservation Reserve: **4.41 km** (GPS Coordinates of site: 30°27'32.29"N, 77°43'23.94"E, Pillar No. 1). Physical inspection and GPS-tagged photograph annexed as part of Annexure R-1 (Colly.).
- Site No. 2 - Lessee: Shri Jagveer Singh s/o Shri Jeet Singh, Dharmawala, and Jitendra Bhawan s/o Shri Bhagwan Das Dhawan, Shahadra, Delhi; Mining site: Village Nawabgarh–Daakpatthar, Tehsil Vikas Nagar, District Dehradun; Operation period: 27.09.2024 to 31.03.2027; Distance from Asan Conservation Reserve: **9.01 km** (GPS Coordinates: 30°29'17.90"N, 77°45'33.40"E, Pillar No. 1). Physical inspection and GPS-tagged photograph annexed as part of Annexure R-1 (Colly.).
- Site No. 3 - Lessee: Shri Dheeraj Singh Chauhan s/o Shri Anand Singh Chauhan, JI-290 Nehru Colony, Dehradun; Mining site: Village Sahaspur, Tehsil Vikas Nagar, District Dehradun; Operation period: 26.05.2022 to 25.05.2027; Distance from Asan Conservation Reserve: **4.18 km** (GPS Coordinates: 30°24'36.14"N, 77°45'39.44"E, Pillar No. 4). Physical inspection and GPS-tagged photograph annexed as part of Annexure R-1 (Colly.).
- Site No. 4 - Lessee: Shri Dinesh Prasad Semwal s/o Shri Bhagwat Prasad, Motharowala, Dehradun; Mining site: Village Jassowala, Tehsil Vikas Nagar, District Dehradun; Operation period: 26.05.2022 to 22.05.2027; Distance from Asan Conservation Reserve: **4.00 km** (GPS Coordinates: 30°24'38.29"N, 77°45'33.48"E, Pillar No. 9). Physical inspection and GPS-tagged photograph annexed as part of Annexure R-1 (Colly.).



[Handwritten signature]

- Site No. 5 - Lessee: Garhwal Mandal Vikas Nigam, M/s RRMO Enterprises, Pro. Shri Shubham Gupta; Mining site: Village Ghamolo, Tehsil Vikas Nagar, District Dehradun; Operation period till 17.11.2028; Distance from Asan Conservation Reserve: **5.93 km** (GPS Coordinates: 30°24'11.44"N, 77°46'38.72"E, Pillar No. 2). Physical inspection and GPS-tagged photograph annexed as part of Annexure R-1 (Colly.).
 - Site No. 6 - Lessee: Garhwal Mandal Vikas Nigam, Shri Ganesh Chandola; Mining site: Village Kulhal, Tehsil Vikas Nagar, District Dehradun; Operation period till 20.10.2035; Distance from Asan Conservation Reserve: **3.36 km** (GPS Coordinates: 30°25'55.20"N, 77°37'26.62"E, Pillar No. 3). Physical inspection and GPS-tagged photograph annexed as part of Annexure R-1 (Colly.).
8. That the Joint Inspection Report (Sanyukt Nirikshan Aakhya) dated 13.05.2026 prepared jointly by the District Mining Officer, Dehradun, and the Sub-Divisional Forest Officer, Sahaspur Sub-Forest Division, Kalsi, forwarded vide office letter No. 830/9 dated 13.05.2026, together with Google Earth / KML file images and GPS-tagged photographs of each of the six mining sites, is annexed herewith and marked as Annexure R-1 (Colly.) to this affidavit. It is further submitted that the mine under consideration falls within the category of cluster mining. It is further submitted that the mining is a cluster mine. A Cluster Certificate evidencing the same has been annexed herewith as Annexure R-2.
9. That the answering Respondent has taken all necessary steps to verify the factual position as directed by this Hon'ble Tribunal and shall continue to comply with all further directions passed by this Hon'ble Tribunal in the present matter.
10. That the contents of this affidavit are true and correct to the best of my knowledge, belief, and information based on official records, and nothing material has been concealed therefrom.



[Handwritten Signature]

DEPONENT

VERIFICATION

I, the deponent above named, do hereby verify that the contents of the above affidavit are true and correct to my knowledge and belief, based on official records, and nothing material has been concealed therefrom.

Verified at Dipar on this 22 day of May, 2026.

[Signature]
DEPONENT

Filed by
DEEPAK BORA

[Signature]

Counsel for the State of Uttarakhand
17, New Lawyers Chambers, Setalvad Block,
Supreme Court of India, New Delhi 110 001

Mobile No. 9971578987

Email- adv.deepakbora@gmail.com

S.No = 2038/26

ATTESTED
(RAJENDRA SINGH NEGI)
Advocate & NOTARY
Chamber No. 92, 1st Floor
Opposite Bar Office
Collectorate Court Compound
Dehradun (Uttarakhand)



संयुक्त निरीक्षण आख्या

अपर सचिव, उत्तराखण्ड शासन के पत्र संख्या 200 XXXVIIIV-I, 2026-15(12) 2025, दिनांक 17 अप्रैल 2026 द्वारा गा0 राष्ट्रीय हरित अधिकरण, नई दिल्ली में योजित मूल आवेदन संख्या 1360/2024 प्रेम प्रकाश थपलियाल बनाम उत्तराखण्ड राज्य व अन्य के सम्बन्ध में दिनांक 25.03.2026 में पारित आदेश में प्रस्तर 3 में निम्नानुसार उल्लेख किया गया है—

3. "Learned Counsel for the applicant has submitted that mining site is within 10 km of the Assam Conservation Reserve. The respondent no.1 is directed to verify this fact and file the affidavit disclosing the distance of the site from the Assam Conservation Reserve within four weeks."

उक्त के क्रम में कार्यालय जिलाधिकारी, देहरादून के पत्रांक-263/खनिज-अनु0/2026, दिनांक 13.05.2026 के द्वारा मा0 राष्ट्रीय हरित अधिकरण, नई दिल्ली के आदेश दिनांक 25.03.2026 के प्रस्तर 3 के सम्बन्ध में प्रकरण की जांच कर संयुक्त निरीक्षण आख्या शासन को अविलम्ब उपलब्ध कराने हेतु निर्देशित किया गया है, जिसके अनुपालन में आज दिनांक 13.05.2026 को कालसी भूमि संरक्षण वन प्रभाग, कालसी के क्षेत्रान्तर्गत आसन कन्जर्वेशन रिजर्व क्षेत्रान्तर्गत संचालित 10 किमी0 की परिधि के अन्तर्गत निम्नलिखित खनन पट्टों का भूतत्व एवं खनिकर्म विभाग, जनपद, देहरादून एवं कालसी भूमि संरक्षण वन प्रभाग, कालसी के अधिकारियों व कर्मचारियों के साथ संयुक्त निरीक्षण किया गया। तत्क्रम में उक्त खनन पट्टों की वास्तविक दूरी के सम्बन्ध में भी मुख्य वन संरक्षक, अनुश्रवण, मूल्यांकन, आई0टी0 एवं आधुनिकीकरण, वन भवन 85/87, राजपुर रोड, उत्तराखण्ड, देहरादून को उप प्रभागीय वनाधिकारी, सहसपुर के कार्यालय पत्रांक- 830/9, दिनांक 13.05.2026 द्वारा पत्र प्रेषित किया गया है, जिसकी आख्या प्राप्त होने उपरान्त पृथक से प्रेषित की जायेगी, तदनानुसार संयुक्त निरीक्षण आख्या निम्नवत् है—


क्र. सं.	पट्टाधारक का नाम	संचालन की अवधि	स्वीकृत खनन पट्टे के आसन कन्जर्वेशन रिजर्व के समीपस्थ पिल्लर कोर्डिनेट (के0एम0एल0 फाईल)	आसन कन्जर्वेशन से दूरी (आसन कन्जर्वेशन रिजर्व के समीपस्थ बाउन्ड्री से दूरी गूगल अर्थ में संघारित के0एम0एल0 द्वारा अनुमानित दूरी)
1	श्री विजय ठाकुर पुत्र स्व0 श्री सुरेन्द्र सिंह ठाकुर, निवासी वार्ड नम्बर 08, अस्पताल रोड, विकासनगर।	19.06.2023 से 18.04.2028	30°27'32.29"N 77°43'23.94"E (पिल्लर संख्या 1)	4.41 km (30°26'35.76"N 77°40'51.87"E) से दूरी
2	श्री जगवीर सिंह पुत्र श्री जीत सिंह, निवासी धर्मावाला एंव जितेन्द्र भवन पुत्र स्व0 श्री भगवान दास धवन निवासी— शाहदरा, दिल्ली।	27.09.2024 से 31.03.2027	30°29'17.90"N 77°45'33.40"E (पिल्लर संख्या 1)	9.01 km (30°26'35.76"N 77°40'51.87"E) से दूरी
3	श्री धीरज सिंह चौहान पुत्र स्व0 श्री आनन्द सिंह चौहान, निवासी जी0 290 नेहरू कॉलोनी देहरादून।	26.05.2022 से 25.05.2027	30°24'36.14"N 77°43'19.45"E (पिल्लर संख्या 1)	4.18 km (30°25'37.04"N 77°43'19.45"E से दूरी)

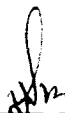



क्र. सं.	पट्टाधारक का नाम	संचालन की अवधि	स्वीकृत खनन पट्टे के आसन कन्जर्वेशन रिजर्व के समीपस्थ पिल्लर कोर्डिनेट (के0एम0एल0 फाईल)	आसन कन्जर्वेशन से दूरी (आसन कन्जर्वेशन रिजर्व के समीपस्थ बाउन्ड्री से दूरी गूगल अर्थ में संघारित के0एम0एल0 द्वारा अनुमानित दूरी)
4	श्री दिनेश प्रसाद सेमवाल पुत्र श्री भगवत प्रसाद निवासी मोथरोवाला, देहरादून।	26.05.2022 से 22.05.2027 तक	30°24'38.29"N 77°45'33.48"E (पिल्लर संख्या-9)	4.00 km (30°25'37.04"N 77°43'19.45"E से दूरी)
5	गढ़वाल मण्डल विकास निगम मै0 आर0एम0 इंटरप्राईजेज, प्रो0 श्री शुभग गुप्ता	17.11.2028 तक	30°24'11.44"N 77°46'38.72"E (पिल्लर संख्या-2)	5.93 km (30°25'37.04"N 77°43'19.45"E से दूरी)
6	गढ़वाल मण्डल विकास निगम श्री गणेश चन्दोला	20.10.2035 तक	30°25'55.20"N 77°37'26.62"E (पिल्लर संख्या-3)	3.36 km (30°26'1.88"N 77°39'32.42"E से दूरी)

अतः संयुक्त निरीक्षण आख्या महोदय की सेवा में सादर प्रेषित है।

संलग्नक:- के0एम0एल0 फाईल व फोटोग्राफ।


जिमा खान अधिकारी
देहरादून


उप प्रभागीय वरिष्ठ अधिकारी,
सहसपुर उप वन प्रभाग,
कालसी।




श्री विजय ठाकुर पुत्र स्व० श्री सुरेन्द्र सिंह ठाकुर, निवासी वार्ड नम्बर 08, अस्पताल रोड, विकासनगर, के पक्ष में स्वीकृत खनन पट्टा ग्राम ढकरानी, तहसील विकासनगर, जिला देहरादून।



क०एम०फाईल० द्वारा नापी गयी अनुमानित हवाई दूरी 4.41 किमी०



दिनांक 13/05/2026 को निरीक्षण किया गया स्थलीय निरीक्षण



Handwritten signature or initials.

श्री धीरज सिंह चौहान पुत्र स्व० श्री आनन्द सिंह चौहान, निवासी जी० 290 नेहरू कॉलोनी देहरादून,
के पक्ष में स्वीकृत खनन पट्टा ग्राम सहसपुर, तहसील विकासनगर



के०एम०फाईल० द्वारा नापी गयी अनुमानित हवाई दूरी 4.18 किमी०



दिनांक 13.05.2026 को समिति द्वारा किया गया स्थलीय निरीक्षण



[Handwritten signature]
9/5/26
[Handwritten signature]


श्री दिनेश प्रसाद संमवाल पुत्र श्री भगवत प्रसाद निवासी मोथरोवाला, देहरादून,
के पक्ष में स्वीकृत खनन पट्टा ग्राम जरसोवाला, तहसील विकासनगर



कं0एम0फाईल0 द्वारा नापी गयी अनुमानित हवाई दूरी 4.00 किमी0

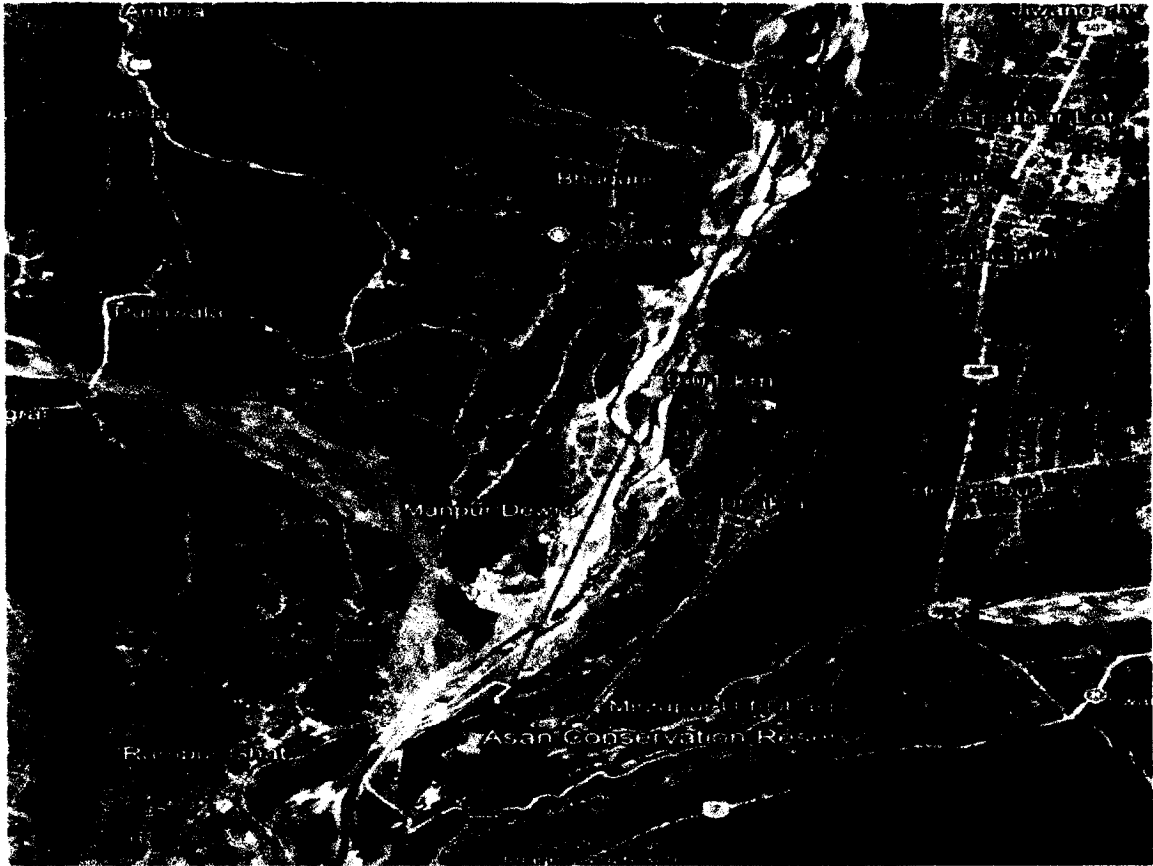


दिनांक 13.05.2026 का समिति द्वारा किया गया स्थलीय निरीक्षण



Handwritten signature or initials.

श्री जगवीर सिंह पुत्र श्री जीत सिंह, निवासी धर्मावाला एवं जितेन्द्र भवन पुत्र स्व० श्री भगवान दास धवन निवासी- शाहदरा, दिल्ली के पक्ष में स्वीकृत खनन पट्टा ग्राम नवाबगढ़-डाकपत्थर, तहसील विकासनगर



के०एम०फाईल० द्वारा नापी गयी अनुमानित हवाई दूरी 9.01 किमी०




05.11.2026 का समिति द्वारा किया गया स्थलीय निरीक्षण

Handwritten signatures and initials in the bottom left corner.

Handwritten initials 'N2' and '13/11/26' in the bottom center.

Handwritten signature 'S. P. Singh' in the bottom right corner.

गढ़वाल मण्डल विकास निगम में आर०एम० इन्टरप्राइजेज, प्रो० श्री शुभम गुप्ता,
के पक्ष में स्वीकृत खनन पट्टा ग्राम घमोलो, तहसील विकासनगर




कं०एम०फाईल० द्वारा नापी गई अनुमानित हवाई दूरी 5.93 किमी०




Latitude: 30°24'181"N
Longitude: 77°46'643"E
Elevation: 451.39±1.48 m
Accuracy: 4.795 m
Time: 13-05-2026 05:34 pm
Note: शुभम गुप्ता Gmyn

दिनांक 13-05-2026 को समिति द्वारा किया गया स्थलीय निरीक्षण




शुभम गुप्ता

गढ़वाल मण्डल विकास निगम श्री गणेश चन्दोला,
के पक्ष में स्वीकृत खनन पट्टा ग्राम कुल्हाल, तहसील विकासनगर



कै0एम0फाईल0 द्वारा नापी गयी अनुमानित हवाई दूरी 3.36 किमी0



NOTARY
दिवनांक 13/05/2026

दिनांक 13/05/2026 का समिति द्वारा किया गया स्थलीय निरीक्षण

Handwritten signatures and dates: 13/05/2026, 13/5/2026, and other illegible marks.

भूतत्व एवं खनिकर्म विभाग, भोपालपानी
जनपद देहरादून।

संख्या: 321 / Cluster Certificate / भू0खनि0वि0दे0दून / 2026-27
सेवा में,

दिनांक 16 मई, 2026

चौधरी इन्टरप्राईजेज
पता फतेहगढ कुण्ड का लाग्वा
अजमेर राजस्थान।


विषय:

आपके पक्ष में तहसील विकासनगर के ग्राम डाकपत्थर, नवाबगढ, मण्डीगंगमेवा एवं भीमावाला यमुना नदी 21/1/2 क्षेत्रान्तर्गत खसरा संख्या 396ठ रकबा 6.628 है0, खसरा संख्या 986 रकबा 45.336 है0, खसरा संख्या 989ठ रकबा 98.368 है0 कुल रकबा 150.332 है0 उपलब्ध क्षेत्रफल 80.00 है0 मे से 20.00 है0 क्षेत्रान्तर्गत राजस्व भूमि में आशय पत्र स्वीकृत खनन क्षेत्र के पर्यावरणीय अनुमति प्राप्त किये जाने हेतु Cluster Certificate के सम्बन्ध में।

उपरोक्त विषयक अपने प्रार्थना पत्र दिनांक रहित का सन्दर्भ ग्रहण करने का कष्ट करें, जिसके द्वारा तहसील विकासनगर के ग्राम डाकपत्थर, नवाबगढ, मण्डीगंगमेवा एवं भीमावाला यमुना नदी 21/1/2 क्षेत्रान्तर्गत खसरा संख्या 396ठ रकबा 6.628 है0, खसरा संख्या 986 रकबा 45.336 है0, खसरा संख्या 989ठ रकबा 98.368 है0 कुल रकबा 150.332 है0 उपलब्ध क्षेत्रफल 80.00 है0 मे से 20.00 है0 क्षेत्रान्तर्गत राजस्व भूमि में आशय पत्र पर स्वीकृत खनन क्षेत्र के पर्यावरणीय अनुमति प्राप्त किये जाने हेतु Cluster Certificate उपलब्ध कराये जाने का अनुरोध किया गया है।

उक्त सम्बन्ध में अवगत कराना है कि कार्यालय अभिलेखानुसार/खनिज पर्यवेक्षक की जाँच आख्यानुसार आपके पक्ष में आशय पत्र पर स्वीकृत खनन लॉट के 500 मीटर की परिधि में स्थित स्वीकृत/संचालित खनन लॉटों का विवरण निम्नवत् है:-

क्र0 सं0	लॉट संख्या व पता	तहसील	निर्गत आशय पत्र संख्या	क्षेत्रफल	500 मीटर की परिधि में वर्तमान खनन लॉटों की स्थिति
01	जनपद देहरादून की तहसील विकासनगर के ग्राम डाकपत्थर, नवाबगढ, मण्डीगंगमेवा एवं भीमावाला यमुना नदी 21/1/2 क्षेत्रान्तर्गत खसरा संख्या 396ठ रकबा 6.628 है0, खसरा संख्या 986 रकबा 45.336 है0, खसरा संख्या 989ठ रकबा 98.368 है0 कुल रकबा 150.332 है0 उपलब्ध क्षेत्रफल 80.00 है0 मे से 20.00 है0 मे से 20.00 है0	विकासनगर	6013/उप0ख0(ईनि)-v/भू0खनि0नि0/145/2024-25 दिनांक 23 दिसम्बर, 2024	20.00 है0	आवेदक के पक्ष में आशय पत्र पर स्वीकृत खनन लॉट के 500 मीटर की परिधि में मैसर्स लक्ष्मी स्टोन क्रेशर एल.एल.पी. ग्राम हल्दुवा, तहसील सितारगंज जनपद उधमसिंहनगर के पक्ष में तहसील विकासनगर के ग्राम डाकपत्थर नवाबगढ, मण्डी गंगमेवा एवं भीमावाला यमुना नदी 21/1/3 व मैसर्स न्यू शुभम स्टोन क्रेशर एल.एल.पी. वार्ड नं0-05, सुभाषनगर, लालकुआ नैनीताल के पक्ष में जनपद देहरादून की तहसील विकासनगर के ग्राम डाकपत्थर नवाबगढ मण्डीगंगमेवा एवं भीमावाला यमुना नदी 21/1/1 आशय पत्र पर स्वीकृत है, जो वर्तमान में असंचालित है।



भवदीय
16/5/26
रिश्वर्य शाह
जिला खान अधिकारी
देहरादून।

भूतत्व एवं खनिकर्मा विभाग, भोपालपाणी
जनपद देहरादून।

संख्या: 320 / Cluster Certificate / भूखनि0वि0दे0दून / 2026-27
सेवा में

दिनांक 16, मई, 2026

श्री लक्ष्मी स्टोन इण्डस्ट्रीज एल0एल0पी0
ग्राम हल्दुवा तहसील शितारगंज
जनपद उधमसिंहनगर।


विषय:

आपके पक्ष में तहसील विकासनगर के ग्राम डाकपत्थर, नवावगढ, मण्डीगंगमेवा एवं भीमावाला यमुना नदी 21/1/3 क्षेत्रान्तर्गत खसरा संख्या 396ठ रकवा 6.628 है0, खसरा संख्या 986 रकवा 45.336 है0, खसरा संख्या 989ठ रकवा 98.368 है0 कुल रकवा 150.332 है0 उपलब्ध क्षेत्रफल 60.00 है0 में से 20.00 है0 क्षेत्रान्तर्गत राजस्व भूमि में आशय पत्र रवीकृत खनन क्षेत्र के पर्यावरणीय अनुमति प्राप्त किये जाने हेतु Cluster Certificate के सम्बन्ध में।

उपरोक्त विषयक अपने पत्र दिनांक 11.05.2026 का सन्तर्ष ग्रहण करने का कष्ट करें, जिसके द्वारा तहसील विकासनगर के ग्राम डाकपत्थर, नवावगढ, मण्डीगंगमेवा एवं भीमावाला यमुना नदी 21/1/3 क्षेत्रान्तर्गत खसरा संख्या 396ठ रकवा 6.628 है0, खसरा संख्या 986 रकवा 45.336 है0, खसरा संख्या 989ठ रकवा 98.368 है0 कुल रकवा 150.332 है0 उपलब्ध क्षेत्रफल 60.00 है0 में से 20.00 है0 क्षेत्रान्तर्गत राजस्व भूमि में आशय पत्र पर रवीकृत खनन क्षेत्र के पर्यावरणीय अनुमति प्राप्त किये जाने हेतु Cluster Certificate उपलब्ध कराये जाने हेतु अनुरोध किया गया है।

उक्त सम्बन्ध में अवगत कराना है कि कार्यालय अभिलेखानुसार/खनिज पर्यवेक्षक की जांच आख्यानुरार आपके पक्ष में आशय पत्र पर रवीकृत खनन लॉट के 500 मीटर की परिधि में स्थित रवीकृत/संचालित खनन लॉटों का विवरण निम्नवत् है:-

क्र0 सं0	लॉट संख्या व पता	तहसील	निर्मित आशय पत्र संख्या	क्षेत्रफल	500 मीटर की परिधि में वर्तमान खनन लॉटों की स्थिति
01	जनपद देहरादून की तहसील विकासनगर के ग्राम डाकपत्थर, नवावगढ, मण्डीगंगमेवा एवं भीमावाला यमुना नदी 21/1/3 क्षेत्रान्तर्गत खसरा संख्या 396ठ रकवा 6.628 है0, खसरा संख्या 986 रकवा 45.336 है0, खसरा संख्या 989ठ रकवा 98.368 है0 कुल रकवा 150.332 है0 उपलब्ध क्षेत्रफल 60.00 है0 में से 20.00 है0	विकासनगर	6009/उप0ख0(ई0नि)-V/ भू0खनि0वि0/142/2024 -25 दिनांक 23 दिसम्बर, 2024	20.00 है0	आवेदक के पक्ष में आशय पत्र पर रवीकृत खनन लॉट के 500 मीटर की परिधि में मैसर्स लक्ष्मी स्टोन इण्डस्ट्रीज एल.एल.पी. ग्राम हल्दुवा तहसील शितारगंज जनपद उधमसिंहनगर के पक्ष में तहसील विकासनगर के डाकपत्थर, नवावगढ, मण्डीगंगमेवा एवं भीमावाला यमुना नदी 21/1/4 तथा चौधरी इन्टरप्राइजेज पता फतेहगढ कुण्ड का लाम्वा अजमेर राजस्थान के पक्ष में तहसील विकासनगर के ग्राम डाकपत्थर, नवावगढ, मण्डीगंगमेवा एवं भीमावाला यमुना नदी 21/1/2 आशय पत्र पर रवीकृत है, जो वर्तमान में असंचालित है।



(Handwritten signature)

(Handwritten signature)
16/05/26
जिला खान अधिकारी
देहरादून।

संख्या: 319 / Cluster Certificate / भू0खनि0वि0दे0दून / 2026-27
संख्या में

दिनांक 16 मई, 2026


सालासर इन्फ्रा प्रोजेक्ट्स,
ग्राम खानक तहसील तोशाम,
जिला भिवानी हरियाणा।

विषय: आपके पक्ष में तहसील विकासनगर के ग्राम ढकरानी मण्डी गंगमेवा यमुना नदी 21/3/1 क्षेत्रान्तर्गत खसरा संख्या 02, 936, 970, 971, 618 व 01 कुल रकबा 172.383 है0 उपलब्ध क्षेत्रफल 50.00 है0 में से 25.00 है0 क्षेत्रान्तर्गत राजस्व भूमि में आशय पत्र पर स्वीकृत खनन क्षेत्र के पर्यावरणीय अनुमति प्राप्त किये जाने हेतु Cluster Certificate के सम्बन्ध में।

उपरोक्त विषयक अपने प्रार्थना पत्र दिनांक 15.05.2026 का सन्दर्भ ग्रहण करने का कष्ट करें, जिसके द्वारा तहसील विकासनगर के ग्राम ढकरानी मण्डी गंगमेवा यमुना नदी 21/3/1 क्षेत्रान्तर्गत खसरा संख्या 02, 936, 970, 971, 618 व 01 कुल रकबा 172.383 है0 उपलब्ध क्षेत्रफल 50.00 है0 में से 25.00 है0 क्षेत्रान्तर्गत राजस्व भूमि में आशय पत्र स्वीकृत खनन क्षेत्र के पर्यावरणीय अनुमति प्राप्त किये जाने हेतु Cluster Certificate उपलब्ध कराये जाने का अनुरोध किया गया है।

उक्त सम्बन्ध में अवगत कराना है कि कार्यालय अभिलेखानुसार/खनिज पर्यवेक्षक की जाँच आख्यानुसार आपके पक्ष में आशय पत्र पर स्वीकृत खनन लॉट के 500 मीटर की परिधि में स्थित स्वीकृत/संचालित खनन लॉटों का विवरण निम्नवत् है:-

क्र० सं०	लॉट संख्या व पता	तहसील	निर्गत आशय पत्र संख्या	क्षेत्रफल	500 मीटर की परिधि में वर्तमान खनन लॉटों की स्थिति
01	जनपद देहरादून की तहसील विकासनगर के ग्राम ढकरानी मण्डी गंगमेवा यमुना नदी 21/3/1 क्षेत्रान्तर्गत खसरा संख्या 02, 936, 970, 971, 618 व 01 कुल रकबा 172.383 है0 उपलब्ध क्षेत्रफल 50.00 है0 में से 25.00 है0	विकासनगर	6011/उप0ख0(ईनि)-व/ भू0खनि0नि0/144/2024 -25 दिनांक 23 दिसम्बर, 2024	25.00 है0	आवेदक के पक्ष में आशय पत्र पर स्वीकृत खनन लॉट के 500 मीटर की परिधि में मैसर्स अम्बे इन्टरप्राइजेज, 46, रेसकोर्स, जनपद देहरादून के पक्ष में जनपद देहरादून की तहसील विकासनगर के ग्राम ढकरानी मण्डी यमुना नदी 21/3/2 व मै0 लक्ष्मी स्टोन इण्डस्ट्रीज एल0एल0पी0 ग्राम हल्दुवा तहसील सितारगंज जनपद उधमसिंहनगर के पक्ष में जनपद देहरादून की तहसील विकासनगर के ग्राम डाकपत्थर, नवाबगढ़, मण्डी गंगमेवा एवं भीमावाला यमुना नदी 21/1/5 आशय पत्र पर स्वीकृत है, जो वर्तमान में असंचालित है।



भवदीय,
16/5/26
परिवर्ष शाह)
जिला खान अधिकारी
देहरादून।

श्री...